


Einführungsphase - Unterrichtsvorhaben - Übersicht

<p><u>Unterrichtsvorhaben I:</u></p> <p><b>Thema: Lebensgrundlage Wasser – zwischen Dürre und Überschwemmung</b></p> <p><b>Kompetenzen:</b></p> <ul style="list-style-type: none"> <li>• identifizieren problemhaltige geographische Sachverhalte und entwickeln entsprechende Fragestellungen (MK2),</li> <li>• analysieren unterschiedliche Darstellungs- und Arbeitsmittel (Karte, Bild, Film, statistische Angaben, Graphiken und Text) zur Beantwortung raumbezogener Fragestellungen (MK3),</li> <li>• belegen schriftliche und mündliche Aussagen durch angemessene und korrekte Materialverweise und Materialzitate (MK7),</li> <li>• stellen geographische Informationen graphisch dar (Kartenskizzen, Diagramme, Fließschemata/Wirkungsgeflechte) (MK8),</li> <li>• nehmen in Raumnutzungskonflikten unterschiedliche Positionen ein und vertreten diese (HK2),</li> <li>• präsentieren Möglichkeiten der Einflussnahme auf raumbezogene Prozesse im Nahraum (HK6). </li> </ul> <p><b>Inhaltsfelder:</b> IF 1 (Lebensräume und deren naturbedingte sowie anthropogen bedingte Gefährdung)</p> <p><b>Inhaltliche Schwerpunkte:</b></p> <ul style="list-style-type: none"> <li>• Leben mit dem Risiko von Wassermangel und Wasserüberfluss, Gefährdung von Lebensräumen durch geotektonische und klimaphysikalische Prozesse</li> </ul> <p><b>Zeitbedarf:</b> ca. 18 Std.</p>	<p><u>Unterrichtsvorhaben II:</u></p> <p><b>Thema: Zwischen Ökumene und Anökumene - Lebensräume des Menschen in unterschiedlichen Landschaftszonen</b></p> <p><b>Kompetenzen:</b></p> <ul style="list-style-type: none"> <li>• orientieren sich unmittelbar vor Ort und mittelbar mit Hilfe von physischen und thematischen Karten (MK1),</li> <li>• identifizieren problemhaltige geographische Sachverhalte und entwickeln entsprechende Fragestellungen (MK2),</li> <li>• analysieren unterschiedliche Darstellungs- und Arbeitsmittel (Karte, Bild, Film, statistische Angaben, Graphiken und Text) zur Beantwortung raumbezogener Fragestellungen (MK3),</li> <li>• arbeiten aus Modellvorstellungen allgemeingeographische Kernaussagen heraus (MK4),</li> <li>• stellen geographische Informationen graphisch dar (Kartenskizzen, Diagramme, Fließschemata/Wirkungsgeflechte) (MK8),</li> <li>• präsentieren Arbeitsergebnisse zu raumbezogenen Sachverhalten im Unterricht sach-, problem- und adressatenbezogen sowie fachsprachlich angemessen (HK1).</li> </ul> <p><b>Inhaltsfelder:</b> IF 1 (Lebensräume und deren naturbedingte sowie anthropogen bedingte Gefährdung)</p> <p><b>Inhaltliche Schwerpunkte:</b></p> <ul style="list-style-type: none"> <li>• Landschaftszonen als räumliche Ausprägung des Zusammenwirkens von Klima und Vegetation sowie Möglichkeiten zu deren Nutzung als Lebensräume</li> </ul> <p><b>Zeitbedarf:</b> ca. 12 Std.</p>
--	--

### Unterrichtsvorhaben III:

**Thema: Leben mit den endogenen Kräften der Erde – Potentiale und Risiken**

#### **Kompetenzen:**

- identifizieren problemhaltige geographische Sachverhalte und entwickeln entsprechende Fragestellungen (MK2),
- analysieren unterschiedliche Darstellungs- und Arbeitsmittel (Karte, Bild, Film, statistische Angaben, Graphiken und Text) zur Beantwortung raumbezogener Fragestellungen (MK3),
- arbeiten aus Modellvorstellungen allgemeingeographische Kernaussagen heraus (MK4),
- stellen geographische Sachverhalte mündlich und schriftlich unter Verwendung der Fachsprache problembezogen, sachlogisch strukturiert, aufgaben-, operatoren- und materialbezogen dar (MK6),
- präsentieren Arbeitsergebnisse zu raumbezogenen Sachverhalten im Unterricht sach-, problem- und adressatenbezogen sowie fachsprachlich angemessen (HK1),
- entwickeln Lösungsansätze für raumbezogene Probleme (HK5).

**Inhaltsfelder:** IF 1 (Lebensräume und deren naturbedingte sowie anthropogen bedingte Gefährdung)

#### **Inhaltliche Schwerpunkte:**

- Gefährdung von Lebensräumen durch geotektonische und klimaphysikalische Prozesse

**Zeitbedarf:** ca. 15 Std.

### Unterrichtsvorhaben IV:

**Thema: Förderung und Nutzung fossiler Energieträger im Spannungsfeld von Ökonomie und Ökologie** 

#### **Kompetenzen:**

- orientieren sich unmittelbar vor Ort und mittelbar mit Hilfe von physischen und thematischen Karten (MK1),
- recherchieren mittels geeigneter Suchstrategien in Bibliotheken und im Internet Informationen und werten diese fragebezogen aus (MK5),
- belegen schriftliche und mündliche Aussagen durch angemessene und korrekte Materialverweise und Materialzitate (MK7),
- präsentieren Arbeitsergebnisse zu raumbezogenen Sachverhalten im Unterricht sach-, problem- und adressatenbezogen sowie fachsprachlich angemessen (HK1),
- nehmen in Raumnutzungskonflikten unterschiedliche Positionen ein und vertreten diese (HK2),
- übernehmen Planungsaufgaben im Rahmen von Unterrichtsgängen oder Exkursionen (HK3),
- vertreten in Planungs- und Entscheidungsaufgaben eine Position, in der nach festgelegten Regeln und Rahmenbedingungen Pläne entworfen und Entscheidungen gefällt werden (HK4).

**Inhaltsfelder:** IF 2 (Raumwirksamkeit von Energieträgern und Energienutzung), IF 1 (Lebensräume und deren naturbedingte sowie anthropogen bedingte Gefährdung)

#### **Inhaltliche Schwerpunkte:**

- Fossile Energieträger als Motor für wirtschaftliche Entwicklungen und Auslöser politischer Auseinandersetzungen
- Gefährdung von Lebensräumen durch geotektonische und klimaphysikalische Prozesse

**Zeitbedarf:** ca. 18 Std.

Unterrichtsvorhaben V:

**Thema: Neue Fördertechnologien – Verlängerung des fossilen Zeitalters mit kalkulierbaren Risiken?** 

**Kompetenzen:**

- recherchieren mittels geeigneter Suchstrategien in Bibliotheken und im Internet Informationen und werten diese fragebezogen aus (MK5),
- präsentieren Arbeitsergebnisse zu raumbezogenen Sachverhalten im Unterricht sach-, problem- und adressatenbezogen sowie fachsprachlich angemessen (HK1),
- nehmen in Raumnutzungskonflikten unterschiedliche Positionen ein und vertreten diese (HK2),
- vertreten in Planungs- und Entscheidungsaufgaben eine Position, in der nach festgelegten Regeln und Rahmenbedingungen Pläne entworfen und Entscheidungen gefällt werden (HK4),


**Inhaltsfelder:** IF 2 (Raumwirksamkeit von Energieträgern und Energienutzung), IF 1 (Lebensräume und deren naturbedingte sowie anthropogen bedingte Gefährdung)

**Inhaltliche Schwerpunkte:**

- Fossile Energieträger als Motor für wirtschaftliche Entwicklungen und Auslöser politischer Auseinandersetzungen

**Zeitbedarf:** ca. 9 Std.

Unterrichtsvorhaben VI:

**Thema: Regenerative Energien – realistische Alternative für den Energiehunger der Welt?** 

**Kompetenzen:**

- orientieren sich unmittelbar vor Ort und mittelbar mit Hilfe von physischen und thematischen Karten (MK1),
- stellen geographische Sachverhalte mündlich und schriftlich unter Verwendung der Fachsprache problembezogen, sachlogisch strukturiert, aufgaben-, operatoren- und materialbezogen dar (MK6),
- belegen schriftliche und mündliche Aussagen durch angemessene und korrekte Materialverweise und Materialzitate (MK7),
- übernehmen Planungsaufgaben im Rahmen von Unterrichtsgängen oder Exkursionen (HK3),
- entwickeln Lösungsansätze für raumbezogene Probleme (HK5),
- präsentieren Möglichkeiten der Einflussnahme auf raumbezogene Prozesse im Nahraum (HK6).

**Inhaltsfelder:** IF 2 (Raumwirksamkeit von Energieträgern und Energienutzung)

**Inhaltliche Schwerpunkte:**

- Möglichkeiten und Grenzen der Nutzung regenerativer Energien als Beitrag eines nachhaltigen Ressourcen- und Umweltschutzes

**Zeitbedarf:** ca. 18 Std.

**Summe Einführungsphase: 90 Stunden**

Lehrwerk für die Einführungsphase ist *Diercke Praxis Arbeits- und Lernbuch SekII Einführungsphase*, Westermann Verlag, 2014 (Schülerband Einführungsphase, ISBN: 978-3-14-1149

## Qualifikationsphase - Unterrichtsvorhaben - Übersicht

### Qualifikationsphase - Q1 GK

#### Unterrichtsvorhaben I:

**Thema: Bevölkerungsentwicklung und Migration als Ursache räumlicher Probleme**

**Kompetenzen:**

- analysieren auch komplexere Darstellungs- und Arbeitsmittel (Karte, Bild, Film, statistische Angaben, Graphiken und Text) in Materialzusammenstellungen, um raumbezogene Hypothesen zu überprüfen (MK3),
- entnehmen Modellen allgemeingeographische Kernaussagen und vergleichen diese mit konkreten Raumbeispielen (MK4),
- stellen komplexe geographische Informationen graphisch dar (Kartenskizzen, Diagramme, Fließschemata/ Wirkungsgeflechte) (MK8),
- vertreten argumentativ abgesichert in einer Simulation vorbereitete Rollen von Akteurinnen und Akteuren eines raumbezogenen Konfliktes und finden eine Kompromisslösung (HK4),
- entwickeln Lösungsansätze für komplexere raumbezogene Probleme (HK5).

**Inhaltsfelder:** IF 6 (Unterschiedliche sozioökonomische Entwicklungsstände von Räumen)

**Inhaltliche Schwerpunkte:**

- Demographische Prozesse in ihrer Bedeutung für die Tragfähigkeit von Räumen
- Merkmale und Ursachen räumlicher Disparitäten

**Raumbeispiele:**

- Sahel-Europa , Nordafrika

**Zeitbedarf:** ca. 10 Std.

#### Unterrichtsvorhaben II:

**Thema: Landwirtschaftliche Produktion im Spannungsfeld von Ernährung und Versorgung einer wachsenden Weltbevölkerung**

**Kompetenzen:**

- identifizieren problemhaltige geographische Sachverhalte und entwickeln unter Nutzung des problemorientierten analytischen Wegs der Erkenntnisgewinnung entsprechende Fragestellungen und Hypothesen (MK2),
- analysieren auch komplexere Darstellungs- und Arbeitsmittel (Karte, Bild, Film, statistische Angaben, Graphiken und Text) in Materialzusammenstellungen, um raumbezogene Hypothesen zu überprüfen (MK3),
- belegen schriftliche und mündliche Aussagen durch angemessene und korrekte Materialverweise und Materialzitate (MK7),
- präsentieren Arbeitsergebnisse zu komplexen raumbezogenen Sachverhalten im Unterricht sach-, problem- und adressatenbezogen sowie fachsprachlich angemessen (HK1),
- nehmen in Raumnutzungskonflikten unterschiedliche Perspektiven und Positionen ein und vertreten diese (HK 2).

**Inhaltsfelder:** IF 3 (Landwirtschaftliche Strukturen in verschiedenen Klima- und Vegetationszonen), IF 6 (Unterschiedliche sozioökonomische Entwicklungsstände von Räumen)

**Inhaltliche Schwerpunkte:**

- Landwirtschaftliche Produktion in den Tropen im Rahmen weltwirtschaftlicher Prozesse
- Landwirtschaft im Spannungsfeld zwischen Ressourcengefährdung und Nachhaltigkeit
- Demographische Prozesse in ihrer Bedeutung für die Tragfähigkeit von Räumen

**Raumbeispiele:**

- Sojaanbau Brasilien, Ölpalmen Malaysia/Indonesien  
- Plantagenwirtschaft, Subsistenzwirtschaft, Nutzungskonkurrenz  
- Stoffkreislauf trop. Regenwald

**Zeitbedarf:** ca. 12 Std.

### Unterrichtsvorhaben III:

**Thema: Globale Disparitäten – ungleiche Entwicklungsstände von Räumen als Herausforderung**

#### **Kompetenzen:**

- orientieren sich unmittelbar vor Ort und mittelbar mit Hilfe von physischen und thematischen Karten sowie digitalen Kartendiensten (MK1),
- stellen geographische Sachverhalte mündlich und schriftlich unter Verwendung der Fachsprache problembezogen, sachlogisch strukturiert, aufgaben-, operatoren- und materialbezogen und differenziert dar (MK6),
- belegen schriftliche und mündliche Aussagen durch angemessene und korrekte Materialverweise und Materialzitate (MK7),
- präsentieren Arbeitsergebnisse zu komplexen raumbezogenen Sachverhalten im Unterricht sach-, problem- und adressatenbezogen sowie fachsprachlich angemessen (HK1),
- nehmen in Raumnutzungskonflikten unterschiedliche Perspektiven und Positionen ein und vertreten diese (HK 2),
- entwickeln Lösungsansätze für komplexere raumbezogene Probleme (HK5).

**Inhaltsfelder:** IF 6 (Unterschiedliche sozioökonomische Entwicklungsstände von Räumen)

#### **Inhaltliche Schwerpunkte:**

- Merkmale und Ursachen räumlicher Disparitäten
- Strategien und Instrumente zur Reduzierung regionaler, nationaler und globaler Disparitäten

#### **Raumbeispiele:**

- Ghana, Indien
- Demographischer Übergang
- HDI

**Zeitbedarf:** ca. 11 Std.

### Unterrichtsvorhaben IV:

**Thema: Dienstleistungen in ihrer Bedeutung für periphere und unterentwickelte Räume**

#### **Kompetenzen:**

- analysieren auch komplexere Darstellungs- und Arbeitsmittel (Karte, Bild, Film, statistische Angaben, Graphiken und Text) in Materialzusammenstellungen, um raumbezogene Hypothesen zu überprüfen (MK3),
- entnehmen Modellen allgemeingeographische Kernaussagen und vergleichen diese mit konkreten Raumbeispielen (MK4),
- stellen geographische Sachverhalte mündlich und schriftlich unter Verwendung der Fachsprache problembezogen, sachlogisch strukturiert, aufgaben-, operatoren- und materialbezogen und differenziert dar (MK6),
- stellen komplexe geographische Informationen graphisch dar (Kartenskizzen, Diagramme, Fließschemata/ Wirkungsgeflechte) (MK8),
- nehmen in Raumnutzungskonflikten unterschiedliche Perspektiven und Positionen ein und vertreten diese (HK 2).

**Inhaltsfelder:** IF 7 (Dienstleistungen in ihrer Bedeutung für Wirtschafts- und Beschäftigungsstrukturen)

#### **Inhaltliche Schwerpunkte:**

- Wirtschaftsfaktor Tourismus in seiner Bedeutung für unterschiedliche entwickelte Räume

#### **Raumbeispiele:**

- Bali, Sri Lanka
- Tourismusmodell (Butler)
- Dreieck der Nachhaltigkeit

**Zeitbedarf:** ca. 8 Std.

### Unterrichtsvorhaben V:

**Thema: Städte als komplexe Lebensräume zwischen Tradition und Fortschritt**



#### **Kompetenzen:**

- orientieren sich unmittelbar vor Ort und mittelbar mit Hilfe von physischen und thematischen Karten sowie digitalen Kartendiensten (MK1),
- entnehmen Modellen allgemeingeographische Kernaussagen und vergleichen diese mit konkreten Raumbeispielen (MK4),
- recherchieren weitgehend selbstständig mittels geeigneter Suchstrategien in Bibliotheken, im Internet und in internetbasierten Geoinformationsdiensten Informationen und werten diese fragebezogen aus (MK5),
- belegen schriftliche und mündliche Aussagen durch angemessene und korrekte Materialverweise und Materialzitate (MK7),
- planen und organisieren themenbezogen Elemente von Unterrichtsgängen und Exkursionen, führen diese durch und präsentieren die Ergebnisse fachspezifisch angemessen (HK3),
- präsentieren und simulieren Möglichkeiten der Einflussnahme auf raumbezogene und raumplanerische Prozesse im Nahraum (HK6).

#### **Inhaltsfelder:**

IF 5 (Stadtentwicklung und Stadtstrukturen), IF 7 (Dienstleistungen in ihrer Bedeutung für Wirtschafts- und Beschäftigungsstrukturen)

#### **Inhaltliche Schwerpunkte:**

- Merkmale, innere Differenzierung und Wandel von Städten
- Entwicklung von Wirtschafts- und Beschäftigungsstrukturen im Prozess der Tertiärisierung
- Wirtschaftsfaktor Tourismus in seiner Bedeutung für unterschiedlich entwickelte Räume

#### **Raumbeispiele / Fachbegriffe:**

- Dortmund, Köln
  - genetische/soziale/funktionale Merkmale
  - Stadtentwicklungsmodelle; - Clusterbildung
- bilingual: - Straßburg

**Zeitbedarf:** ca. 16 Std

### Unterrichtsvorhaben VI:

**Thema: Moderne Städte – ausschließlich Zentren des Dienstleistungssektors?**



#### **Kompetenzen:**

- recherchieren weitgehend selbstständig mittels geeigneter Suchstrategien in Bibliotheken, im Internet und in internetbasierten Geoinformationsdiensten Informationen und werten diese fragebezogen aus (MK5),
- stellen geographische Sachverhalte mündlich und schriftlich unter Verwendung der Fachsprache problembezogen, sachlogisch strukturiert, aufgaben-, operatoren- und materialbezogen und differenziert dar (MK6),
- präsentieren Arbeitsergebnisse zu komplexen raumbezogenen Sachverhalten im Unterricht sach-, problem- und adressatenbezogen sowie fachsprachlich angemessen (HK1).

**Inhaltsfelder:** IF 5 (Stadtentwicklung und Stadtstrukturen), IF 7 (Dienstleistungen in ihrer Bedeutung für Wirtschafts- und Beschäftigungsstrukturen)

#### **Inhaltliche Schwerpunkte:**

- Merkmale, innere Differenzierung und Wandel von Städten
- Entwicklung von Wirtschafts- und Beschäftigungsstrukturen im Prozess der Tertiärisierung

#### **Raumbeispiele / Fachbegriffe:**

- Frankfurt: City, Hamburg: Hafencity
  - London
  - Mietpreis- bzw. Bodenpreisgefüge; - Hochr. Funktionen
  - Global City; - Dienstleistungscluster
- bilingual: - Docklands

**Zeitbedarf:** ca. 8 Std.

Unterrichtsvorhaben VII:

**Thema: Metropolisierung und Marginalisierung – unvermeidliche Prozesse im Rahmen einer weltweiten Verstädterung**

**Kompetenzen:**

- identifizieren problemhaltige geographische Sachverhalte und entwickeln unter Nutzung des problemorientierten analytischen Wegs der Erkenntnisgewinnung entsprechende Fragestellungen und Hypothesen (MK2),
- stellen geographische Sachverhalte mündlich und schriftlich unter Verwendung der Fachsprache problembezogen, sachlogisch strukturiert, aufgaben-, operatoren- und materialbezogen und differenziert dar (MK6),
- belegen schriftliche und mündliche Aussagen durch angemessene und korrekte Materialverweise und Materialzitate (MK7),
- vertreten argumentativ abgesichert in einer Simulation vorbereitete Rollen von Akteurinnen und Akteuren eines raumbezogenen Konfliktes und finden eine Kompromisslösung (HK4),
- entwickeln Lösungsansätze für komplexere raumbezogene Probleme (HK5).

**Inhaltsfelder:**

IF 5 (Stadtentwicklung und Stadtstrukturen), IF 6 (Unterschiedliche sozioökonomische Entwicklungsstände von Räumen)

**Inhaltliche Schwerpunkte:**

- Metropolisierung und Marginalisierung als Elemente eines weltweiten Verstädterungsprozesses
- Entwicklung von Wirtschafts- und Beschäftigungsstrukturen im Prozess der Tertiärisierung
- Demograph. Prozesse in ihrer Bedeutung für die Tragfähigkeit von Räumen

**Raumbeispiele / Fachbegriffe:**

- **Mexico City, Los Angeles (nordamerikan. Stadtmodell)**
- **bilingual: Accra/Ghana**
- **Megastädte; Push/pull-Modell; ökolog./soziale Vulnerabilität**
- **Suburbanisierung, Segregation; Marginalisierung**

**Zeitbedarf:** ca. 11 Std

Unterrichtsvorhaben VIII:

**Thema: Die Stadt als lebenswerter Raum für alle? – Probleme und Strategien einer zukunftsorientierten Stadtentwicklung**



**Kompetenzen:**

- orientieren sich unmittelbar vor Ort und mittelbar mit Hilfe von physischen und thematischen Karten sowie digitalen Kartendiensten (MK1),
- recherchieren weitgehend selbstständig mittels geeigneter Suchstrategien in Bibliotheken, im Internet und in internetbasierten Geoinformationsdiensten Informationen und werten diese fragebezogen aus (MK5),
- stellen komplexe geographische Informationen graphisch dar (Kartenskizzen, Diagramme, Fließschemata/ Wirkungsgeflechte) (MK8),
- präsentieren Arbeitsergebnisse zu komplexen raumbezogenen Sachverhalten im Unterricht sach-, problem- und adressatenbezogen sowie fachsprachlich angemessen (HK1),
- präsentieren und simulieren Möglichkeiten der Einflussnahme auf raumbezogene und raumplanerische Prozesse im Nahraum (HK6).

**Inhaltsfelder:** IF 5 (Stadtentwicklung und Stadtstrukturen)

**Inhaltliche Schwerpunkte:**

- Merkmale, innere Differenzierung und Wandel von Städten
- Demographischer und sozialer Wandel als Herausforderung für zukunftsorientierte Stadtentwicklung

**Raumbeispiele / Fachbegriffe:**

- **Magdeburg, Dresden (Gartenstadt)**
- **Stadtumbaumaßnahmen**
- **Stadtökologie**
- **Revitalisierungsmaßnahmen**

**Zeitbedarf:** ca.10 Std.

**Summe Qualifikationsphase – Q1 (GK): 90 Stunden**

## Qualifikationsphase - Q2 GK

### Unterrichtsvorhaben I:

**Thema: Markt- und exportorientiertes Agrobusiness als zukunftsfähiger Lösungsansatz?**

#### **Kompetenzen:**


- entnehmen komplexen Modellen allgemeingeographische Kernaussagen und überprüfen diese anhand konkreter Raumbeispiele (MK4),
- stellen auch komplexere geographische Sachverhalte mündlich und schriftlich unter Verwendung der Fachsprache problembezogen, sachlogisch strukturiert, aufgaben-, operatoren- und materialbezogen sowie differenziert dar (MK6),
- stellen komplexe geographische Informationen auch unter Nutzung (webbasierter) geographischer Informationssysteme graphisch dar (Kartenskizzen, Diagramme, Fließschemata/Wirkungsgeflechte) (MK8),
- vertreten argumentativ abgesichert in einer Simulation die selbst vorbereiteten Rollen von Akteurinnen und Akteuren eines raumbezogenen Konfliktes und finden eine Kompromisslösung (HK4),
- präsentieren und simulieren Möglichkeiten der Einflussnahme auf raumbezogene und raumplanerische Prozesse (HK6).

**Inhaltsfelder:** IF 3 (Landwirtschaftliche Strukturen in verschiedenen Klima- und Vegetationszonen), IF 6 (Unterschiedliche sozioökonomische Entwicklungsstände von Räumen)

#### **Inhaltliche Schwerpunkte:**

- Intensivierung der landwirtschaftlichen Produktion in der gemäßigten Zone und in den Subtropen
- Landwirtschaft im Spannungsfeld zwischen Ressourcengefährdung und Nachhaltigkeit

#### **Raumbeispiele / Fachbegriffe:**

- Ecuador (Aquakulturen), Kalifornien (Marktfruchtanbau)
- Ökologischer Landbau 
- Mechanisierung, Intensivierung, Spezialisierung, Bewässerung, Versalzung, Degradierung

**Zeitbedarf:** ca. 21 Std.

### Unterrichtsvorhaben II:

**Thema: Wirtschaftsregionen im Wandel – Einflussfaktoren und Auswirkungen**

#### **Kompetenzen:**

- orientieren sich unmittelbar vor Ort und mittelbar mit Hilfe von komplexen physischen und thematischen Karten sowie digitalen Kartendiensten (MK1),
- identifizieren problemhaltige geographische Sachverhalte und entwickeln unter Nutzung des problemorientierten analytischen Wegs der Erkenntnisgewinnung selbstständig entsprechende Fragestellungen und Hypothesen (MK2),
- analysieren selbstständig auch komplexere Darstellungs- und Arbeitsmittel (Karte, Bild, Film, statistische Angaben, Graphiken und Text) in Materialzusammenstellungen, um raumbezogene Hypothesen zu überprüfen (MK3),
- entnehmen komplexen Modellen allgemeingeographische Kernaussagen und überprüfen diese anhand konkreter Raumbeispiele (MK4),
- präsentieren Arbeitsergebnisse zu komplexen raumbezogenen Sachverhalten im (schul-)öffentlichen Rahmen sach-, problem- und adressatenbezogen sowie fachsprachlich angemessen (HK1),
- planen und organisieren themenbezogenen Unterrichtsgänge und Exkursionen, führen diese durch und präsentieren die Ergebnisse fachspezifisch angemessen (HK3).


#### **Inhaltsfelder:**

IF 4 (Bedeutungswandel von Standortfaktoren), IF 7 (Dienstleistungen in ihrer Bedeutung für Wirtschafts- und Beschäftigungsstrukturen)

#### **Inhaltliche Schwerpunkte:**

- Strukturwandel industrieller Räume
- Herausbildung von Wachstumsregionen

#### **Raumbeispiele / Fachbegriffe:**

- Ruhrgebiet (Strukturwandel), Wirtschaftsraum Stuttgart 
- Just-in-time/lean production; - Standortfaktoren
- Reindustrialisierung, Diversifizierung, Tertiärisierung,
- Internationale Migration

**Zeitbedarf:** ca. 25 Std.



### Unterrichtsvorhaben III:

**Thema: Waren und Dienstleistungen - immer verfügbar? Bedeutung von Logistik und Warentransport**

#### **Kompetenzen:**

- analysieren selbstständig auch komplexere Darstellungs- und Arbeitsmittel (Karte, Bild, Film, statistische Angaben, Graphiken und Text) in Materialzusammenstellungen, um raumbezogene Hypothesen zu überprüfen (MK3),
- stellen auch komplexere geographische Sachverhalte mündlich und schriftlich unter Verwendung der Fachsprache problembezogen, sachlogisch strukturiert, aufgaben-, operatoren- und materialbezogen sowie differenziert dar (MK6),
- belegen schriftliche und mündliche Aussagen durch differenzierte und korrekte Materialverweise und Materialzitate (MK7),
- nehmen in Raumnutzungskonflikten unterschiedliche Perspektiven und Positionen ein und vertreten diese differenziert (HK 2),
- planen und organisieren themenbezogen Unterrichtsgänge und Exkursionen, führen diese durch und präsentieren die Ergebnisse fachspezifisch angemessen (HK3),
- präsentieren und simulieren Möglichkeiten der Einflussnahme auf raumbezogene und raumplanerische Prozesse (HK6).

**Inhaltsfelder:** IF 7 (Dienstleistungen in ihrer Bedeutung für Wirtschafts- und Beschäftigungsstrukturen)

#### **Inhaltliche Schwerpunkte:**

- Entwicklung von Wirtschafts- und Beschäftigungsstrukturen im Prozess der Tertiärisierung

#### **Raumbeispiele:**

- Rotterdam, Hamburger Hafen 
- Informations- und Kommunikationstechnologien
- Logistik, Container

**Zeitbedarf:** ca. 25 Std.

### Unterrichtsvorhaben IV:

**Thema: Förderung von Wirtschaftszonen – notwendig im globalen Wettbewerb der Industrieregionen?**

#### **Kompetenzen:**

- analysieren selbstständig auch komplexere Darstellungs- und Arbeitsmittel (Karte, Bild, Film, statistische Angaben, Graphiken und Text) in Materialzusammenstellungen, um raumbezogene Hypothesen zu überprüfen (MK3),
- recherchieren selbstständig mittels geeigneter Suchstrategien in Bibliotheken, im Internet und in internetbasierten Geoinformationsdiensten Informationen und werten diese frage- und hypothesenbezogen aus (MK5),
- stellen auch komplexere geographische Sachverhalte mündlich und schriftlich unter Verwendung der Fachsprache problembezogen, sachlogisch strukturiert, aufgaben-, operatoren- und materialbezogen sowie differenziert dar (MK6),
- entwickeln differenzierte Lösungsansätze für komplexere raumbezogene Probleme (HK5).

**Inhaltsfelder:** IF 4 (Bedeutungswandel von Standortfaktoren), IF 7 (Dienstleistungen in ihrer Bedeutung für Wirtschafts- und Beschäftigungsstrukturen)

#### **Inhaltliche Schwerpunkte:**

- Strukturwandel industrieller Räume
- Herausbildung von Wachstumsregionen

#### **Raumbeispiele:**

- Wirtschaftsbündnis NAFTA, China SEZ, Europa Euregio 

**Zeitbedarf:** ca. 14 Std.

Unterrichtsvorhaben V:

**Thema: Ähnliche Probleme, ähnliche Lösungsansätze? Strategien und Instrumente zur Reduzierung von Disparitäten in unterschiedlich entwickelten Räumen**

**Kompetenzen:**

- orientieren sich unmittelbar vor Ort und mittelbar mit Hilfe von komplexen physischen, thematischen und digitalen Kartendiensten (MK1),
- identifizieren problemhaltige geographische Sachverhalte und entwickeln unter Nutzung des problemorientierten analytischen Wegs der Erkenntnisgewinnung selbstständig entsprechende Fragestellungen und Hypothesen (MK2),
- entnehmen komplexen Modellen allgemeingeographische Kernaussagen und überprüfen diese anhand konkreter Raumbeispiele (MK4),
- entwickeln differenzierte Lösungsansätze für komplexere raumbezogene Probleme (HK5).

**Inhaltsfelder:** IF 6 (Unterschiedliche sozioökonomische Entwicklungsstände von Räumen), IF 4 (Bedeutungswandel von Standortfaktoren)

**Inhaltliche Schwerpunkte:**

- Herausbildung von Wachstumsregionen
- Strategien und Instrumente zur Reduzierung regionaler, nationaler und globaler Disparitäten

**Raumbeispiele:**

- **Brasilien: Raumordnungs- und Entwicklungsmodelle, Entwicklungsachsen/-pole**
- **Leitbilder nachhaltiger Entwicklung**

**Zeitbedarf:** ca.23 Std.

**Summe Qualifikationsphase – Q2 (GK): 60 Stunden**

## Qualifikationsphase - Q1 LK

### Unterrichtsvorhaben I:

**Thema: Bevölkerungsentwicklung und Migration als Ursache räumlicher Probleme**

#### **Kompetenzen:**

- analysieren auch komplexere Darstellungs- und Arbeitsmittel (Karte, Bild, Film, statistische Angaben, Graphiken und Text) in Materialzusammenstellungen, um raumbezogene Hypothesen zu überprüfen (MK3),
- entnehmen Modellen allgemeingeographische Kernaussagen und vergleichen diese mit konkreten Raumbeispielen (MK4),
- stellen komplexe geographische Informationen graphisch dar (Kartenskizzen, Diagramme, Fließschemata/ Wirkungsgeflechte) (MK8),
- vertreten argumentativ abgesichert in einer Simulation vorbereitete Rollen von Akteurinnen und Akteuren eines raumbezogenen Konfliktes und finden eine Kompromisslösung (HK4),
- entwickeln Lösungsansätze für komplexere raumbezogene Probleme (HK5).

**Inhaltsfelder:** IF 6 (Unterschiedliche sozioökonomische Entwicklungsstände von Räumen)

#### **Inhaltliche Schwerpunkte:**

- Demographische Prozesse in ihrer Bedeutung für die Tragfähigkeit von Räumen
- Merkmale und Ursachen räumlicher Disparitäten

#### **Raumbeispiele:**

- Sahel-Europa  , Nordafrika

**Zeitbedarf:** ca. 18 Std.

### Unterrichtsvorhaben II:

**Thema: Landwirtschaftliche Produktion im Spannungsfeld von Ernährung und Versorgung einer wachsenden Weltbevölkerung**

#### **Kompetenzen:**

- identifizieren problemhaltige geographische Sachverhalte und entwickeln unter Nutzung des problemorientierten analytischen Wegs der Erkenntnisgewinnung entsprechende Fragestellungen und Hypothesen (MK2),
- analysieren auch komplexere Darstellungs- und Arbeitsmittel (Karte, Bild, Film, statistische Angaben, Graphiken und Text) in Materialzusammenstellungen, um raumbezogene Hypothesen zu überprüfen (MK3),
- belegen schriftliche und mündliche Aussagen durch angemessene und korrekte Materialverweise und Materialzitate (MK7),
- präsentieren Arbeitsergebnisse zu komplexen raumbezogenen Sachverhalten im Unterricht sach-, problem- und adressatenbezogen sowie fachsprachlich angemessen (HK1),
- nehmen in Raumnutzungskonflikten unterschiedliche Perspektiven und Positionen ein und vertreten diese (HK 2).

**Inhaltsfelder:** IF 3 (Landwirtschaftliche Strukturen in verschiedenen Klima- und Vegetationszonen), IF 6 (Unterschiedliche sozioökonomische Entwicklungsstände von Räumen)

#### **Inhaltliche Schwerpunkte:**

- Landwirtschaftliche Produktion in den Tropen im Rahmen weltwirtschaftlicher Prozesse
- Landwirtschaft im Spannungsfeld zwischen Ressourcengefährdung und Nachhaltigkeit
- Demographische Prozesse in ihrer Bedeutung für die Tragfähigkeit von Räumen

#### **Raumbeispiele / Fachbegriffe:**

- Sojaanbau Brasilien, Ölpalmen Malaysia/Indonesien
- Plantagenwirtschaft, Subsistenzwirtschaft, Nutzungskonkurrenz
- Stoffkreislauf trop. Regenwald

**Zeitbedarf:** ca. 18 Std.

### Unterrichtsvorhaben III:

**Thema: Globale Disparitäten – ungleiche Entwicklungsstände von Räumen als Herausforderung**

#### **Kompetenzen:**

- orientieren sich unmittelbar vor Ort und mittelbar mit Hilfe von physischen und thematischen Karten sowie digitalen Kartendiensten (MK1),
- stellen geographische Sachverhalte mündlich und schriftlich unter Verwendung der Fachsprache problembezogen, sachlogisch strukturiert, aufgaben-, operatoren- und materialbezogen und differenziert dar (MK6),
- belegen schriftliche und mündliche Aussagen durch angemessene und korrekte Materialverweise und Materialzitate (MK7),
- präsentieren Arbeitsergebnisse zu komplexen raumbezogenen Sachverhalten im Unterricht sach-, problem- und adressatenbezogen sowie fachsprachlich angemessen (HK1),
- nehmen in Raumnutzungskonflikten unterschiedliche Perspektiven und Positionen ein und vertreten diese (HK 2),
- entwickeln Lösungsansätze für komplexere raumbezogene Probleme (HK5).

**Inhaltsfelder:** IF 6 (Unterschiedliche sozioökonomische Entwicklungsstände von Räumen)

#### **Inhaltliche Schwerpunkte:**

- Merkmale und Ursachen räumlicher Disparitäten
- Strategien und Instrumente zur Reduzierung regionaler, nationaler und globaler Disparitäten

#### **Raumbeispiele:**

- Ghana, Indien
- Demographischer Übergang
- HDI
- **Nachholende Entwicklung, Befriedigung von Grundbedürfnissen und der nachhaltigen Entwicklung und daraus abzuleitende Maßnahmen**

**Zeitbedarf:** ca. 18 Std.

### Unterrichtsvorhaben IV:

**Thema: Dienstleistungen in ihrer Bedeutung für periphere und unterentwickelte Räume**

#### **Kompetenzen:**

- analysieren auch komplexere Darstellungs- und Arbeitsmittel (Karte, Bild, Film, statistische Angaben, Graphiken und Text) in Materialzusammenstellungen, um raumbezogene Hypothesen zu überprüfen (MK3),
- entnehmen Modellen allgemeingeographische Kernaussagen und vergleichen diese mit konkreten Raumbeispielen (MK4),
- stellen geographische Sachverhalte mündlich und schriftlich unter Verwendung der Fachsprache problembezogen, sachlogisch strukturiert, aufgaben-, operatoren- und materialbezogen und differenziert dar (MK6),
- stellen komplexe geographische Informationen graphisch dar (Kartenskizzen, Diagramme, Fließschemata/ Wirkungsgeflechte) (MK8),
- nehmen in Raumnutzungskonflikten unterschiedliche Perspektiven und Positionen ein und vertreten diese (HK 2).

**Inhaltsfelder:** IF 7 (Dienstleistungen in ihrer Bedeutung für Wirtschafts- und Beschäftigungsstrukturen)

#### **Inhaltliche Schwerpunkte:**

- Wirtschaftsfaktor Tourismus in seiner Bedeutung für unterschiedliche entwickelte Räume

#### **Raumbeispiele:**

- Bali
- Tourismusmodell (Butler)
- Dreieck der Nachhaltigkeit
- **Tourismusmodelle nach Vorläufer und Butler**

**Zeitbedarf:** ca. 13 Std.

### Unterrichtsvorhaben V:

**Thema: Städte als komplexe Lebensräume zwischen Tradition und Fortschritt**



#### **Kompetenzen:**

- orientieren sich unmittelbar vor Ort und mittelbar mit Hilfe von physischen und thematischen Karten sowie digitalen Kartendiensten (MK1),
- entnehmen Modellen allgemeingeographische Kernaussagen und vergleichen diese mit konkreten Raumbeispielen (MK4),
- recherchieren weitgehend selbstständig mittels geeigneter Suchstrategien in Bibliotheken, im Internet und in internetbasierten Geoinformationsdiensten Informationen und werten diese fragebezogen aus (MK5),
- belegen schriftliche und mündliche Aussagen durch angemessene und korrekte Materialverweise und Materialzitate (MK7),
- planen und organisieren themenbezogen Elemente von Unterrichtsgängen und Exkursionen, führen diese durch und präsentieren die Ergebnisse fachspezifisch angemessen (HK3),
- präsentieren und simulieren Möglichkeiten der Einflussnahme auf raumbezogene und raumplanerische Prozesse im Nahraum (HK6).

#### **Inhaltsfelder:**

IF 5 (Stadtentwicklung und Stadtstrukturen), IF 7 (Dienstleistungen in ihrer Bedeutung für Wirtschafts- und Beschäftigungsstrukturen)

#### **Inhaltliche Schwerpunkte:**

- Merkmale, innere Differenzierung und Wandel von Städten
- Entwicklung von Wirtschafts- und Beschäftigungsstrukturen im Prozess der Tertiärisierung
- Wirtschaftsfaktor Tourismus in seiner Bedeutung für unterschiedlich entwickelte Räume

#### **Raumbeispiele / Fachbegriffe:**

- Dortmund, Köln
- genetische/soziale/funktionale Merkmale; - Stadtentwicklungsmodelle
- Clusterbildung

**Zeitbedarf:** ca. 26 Std.

### Unterrichtsvorhaben VI:

**Thema: Moderne Städte – ausschließlich Zentren des Dienstleistungssektors?**



#### **Kompetenzen:**

- recherchieren weitgehend selbstständig mittels geeigneter Suchstrategien in Bibliotheken, im Internet und in internetbasierten Geoinformationsdiensten Informationen und werten diese fragebezogen aus (MK5),
- stellen geographische Sachverhalte mündlich und schriftlich unter Verwendung der Fachsprache problembezogen, sachlogisch strukturiert, aufgaben-, operatoren- und materialbezogen und differenziert dar (MK6),
- präsentieren Arbeitsergebnisse zu komplexen raumbezogenen Sachverhalten im Unterricht sach-, problem- und adressatenbezogen sowie fachsprachlich angemessen (HK1).

**Inhaltsfelder:** IF 5 (Stadtentwicklung und Stadtstrukturen), IF 7 (Dienstleistungen in ihrer Bedeutung für Wirtschafts- und Beschäftigungsstrukturen)

#### **Inhaltliche Schwerpunkte:**

- Merkmale, innere Differenzierung und Wandel von Städten
- Entwicklung von Wirtschafts- und Beschäftigungsstrukturen im Prozess der Tertiärisierung

#### **Raumbeispiele / Fachbegriffe:**

- Frankfurt: City, Hamburg: Hafencity
- Mietpreis- bzw. Bodenpreisgefüge
- Hochr. Funktionen
- Global City
- Dienstleistungscluster
- Großprojekte (Hamburg Hafencity/Elbphilharmonie)

**Zeitbedarf:** ca. 15 Std.

Unterrichtsvorhaben VII:

**Thema: Metropolisierung und Marginalisierung – unvermeidliche Prozesse im Rahmen einer weltweiten Verstädterung**

**Kompetenzen:**

- identifizieren problemhaltige geographische Sachverhalte und entwickeln unter Nutzung des problemorientierten analytischen Wegs der Erkenntnisgewinnung entsprechende Fragestellungen und Hypothesen (MK2),
- stellen geographische Sachverhalte mündlich und schriftlich unter Verwendung der Fachsprache problembezogen, sachlogisch strukturiert, aufgaben-, operatoren- und materialbezogen und differenziert dar (MK6),
- belegen schriftliche und mündliche Aussagen durch angemessene und korrekte Materialverweise und Materialzitate (MK7),
- vertreten argumentativ abgesichert in einer Simulation vorbereitete Rollen von Akteurinnen und Akteuren eines raumbezogenen Konfliktes und finden eine Kompromisslösung (HK4),
- entwickeln Lösungsansätze für komplexere raumbezogene Probleme (HK5).

**Inhaltsfelder:**

IF 5 (Stadtentwicklung und Stadtstrukturen), IF 6 (Unterschiedliche sozioökonomische Entwicklungsstände von Räumen)

**Inhaltliche Schwerpunkte:**

- Metropolisierung und Marginalisierung als Elemente eines weltweiten Verstädterungsprozesses
- Entwicklung von Wirtschafts- und Beschäftigungsstrukturen im Prozess der Tertiärisierung
- Demograph. Prozesse in ihrer Bedeutung für die Tragfähigkeit von Räumen

**Raumbeispiele / Fachbegriffe:**

- Mexico City, Los Angeles (nordamerikan. Stadtmodell)
- Megastädte; - Push/pull-Modell
- ökolog./soziale Vulnerabilität
- Suburbanisierung, Segregation; - Marginalisierung; - **Fragmentierung**

Zeitbedarf: ca. 16 Std

Unterrichtsvorhaben VIII:

**Thema: Die Stadt als lebenswerter Raum für alle? – Probleme und Strategien einer zukunftsorientierten Stadtentwicklung**



**Kompetenzen:**

- orientieren sich unmittelbar vor Ort und mittelbar mit Hilfe von physischen und thematischen Karten sowie digitalen Kartendiensten (MK1),
- recherchieren weitgehend selbstständig mittels geeigneter Suchstrategien in Bibliotheken, im Internet und in internetbasierten Geoinformationsdiensten Informationen und werten diese fragebezogen aus (MK5),
- stellen komplexe geographische Informationen graphisch dar (Kartenskizzen, Diagramme, Fließschemata/ Wirkungsgeflechte) (MK8),
- präsentieren Arbeitsergebnisse zu komplexen raumbezogenen Sachverhalten im Unterricht sach-, problem- und adressatenbezogen sowie fachsprachlich angemessen (HK1),
- präsentieren und simulieren Möglichkeiten der Einflussnahme auf raumbezogene und raumplanerische Prozesse im Nahraum (HK6).

**Inhaltsfelder:** IF 5 (Stadtentwicklung und Stadtstrukturen)

**Inhaltliche Schwerpunkte:**

- Merkmale, innere Differenzierung und Wandel von Städten
- Demographischer und sozialer Wandel als Herausforderung für zukunftsorientierte Stadtentwicklung

**Raumbeispiele / Fachbegriffe:**

- Magdeburg, Dresden (Gartenstadt)
- Stadtumbaumaßnahmen
- Stadtökologie
- Revitalisierungsmaßnahmen
- historische/aktuelle Leitbilder der Stadtentwicklung
- Dezentralisierung/Dekonzentration (Crawley-London)

Zeitbedarf: ca.18 Std.

**Summe Qualifikationsphase – Q1 (LK): 150 Stunden**

## Qualifikationsphase - Q2 LK

### Unterrichtsvorhaben I:

**Thema: Markt- und exportorientiertes Agrobusiness als zukunftsfähiger Lösungsansatz?**

#### **Kompetenzen:**


- entnehmen komplexen Modellen allgemeingeographische Kernaussagen und überprüfen diese anhand konkreter Raumbeispiele (MK4),
- stellen auch komplexere geographische Sachverhalte mündlich und schriftlich unter Verwendung der Fachsprache problembezogen, sachlogisch strukturiert, aufgaben-, operatoren- und materialbezogen sowie differenziert dar (MK6),
- stellen komplexe geographische Informationen auch unter Nutzung (webbasierter) geographischer Informationssysteme graphisch dar (Kartenskizzen, Diagramme, Fließschemata/Wirkungsgeflechte) (MK8),
- vertreten argumentativ abgesichert in einer Simulation die selbst vorbereiteten Rollen von Akteurinnen und Akteuren eines raumbezogenen Konfliktes und finden eine Kompromisslösung (HK4),
- präsentieren und simulieren Möglichkeiten der Einflussnahme auf raumbezogene und raumplanerische Prozesse (HK6).

**Inhaltsfelder:** IF 3 (Landwirtschaftliche Strukturen in verschiedenen Klima- und Vegetationszonen), IF 6 (Unterschiedliche sozioökonomische Entwicklungsstände von Räumen)

#### **Inhaltliche Schwerpunkte:**

- Intensivierung der landwirtschaftlichen Produktion in der gemäßigten Zone und in den Subtropen
- Landwirtschaft im Spannungsfeld zwischen Ressourcengefährdung und Nachhaltigkeit

#### **Raumbeispiele:**

- Ecuador (Aquakulturen), Kalifornien (Marktfruchtanbau)
- ökolog. Landbau 
- Mechanisierung, Intensivierung, Spezialisierung
- Bewässerung, Versalzung, Degradierung

**Zeitbedarf:** ca. 21 Std.

### Unterrichtsvorhaben II:

**Thema: Wirtschaftsregionen im Wandel – Einflussfaktoren und Auswirkungen**

#### **Kompetenzen:**

- orientieren sich unmittelbar vor Ort und mittelbar mit Hilfe von komplexen physischen und thematischen Karten sowie digitalen Kartendiensten (MK1),
- identifizieren problemhaltige geographische Sachverhalte und entwickeln unter Nutzung des problemorientierten analytischen Wegs der Erkenntnisgewinnung selbstständig entsprechende Fragestellungen und Hypothesen (MK2),
- analysieren selbstständig auch komplexere Darstellungs- und Arbeitsmittel (Karte, Bild, Film, statistische Angaben, Graphiken und Text) in Materialzusammenstellungen, um raumbezogene Hypothesen zu überprüfen (MK3),
- entnehmen komplexen Modellen allgemeingeographische Kernaussagen und überprüfen diese anhand konkreter Raumbeispiele (MK4),
- präsentieren Arbeitsergebnisse zu komplexen raumbezogenen Sachverhalten im (schul-)öffentlichen Rahmen sach-, problem- und adressatenbezogen sowie fachsprachlich angemessen (HK1),
- planen und organisieren themenbezogenen Unterrichtsgänge und Exkursionen, führen diese durch und präsentieren die Ergebnisse fachspezifisch angemessen (HK3).


#### **Inhaltsfelder:**

IF 4 (Bedeutungswandel von Standortfaktoren), IF 7 (Dienstleistungen in ihrer Bedeutung für Wirtschafts- und Beschäftigungsstrukturen)

#### **Inhaltliche Schwerpunkte:**

- Strukturwandel industrieller Räume
- Herausbildung von Wachstumsregionen

#### **Raumbeispiele:**

- Ruhrgebiet (Strukturwandel), Wirtschaftsraum Stuttgart 
- Just-in-time/lean production; - Standortfaktoren
- Reindustrialisierung, Diversifizierung, Tertiärisierung,
- Internat. Migration
- **Deindustrialisierung**

**Zeitbedarf:** ca. 25 Std.

### Unterrichtsvorhaben III:

**Thema: Waren und Dienstleistungen - immer verfügbar? Bedeutung von Logistik und Warentransport**

#### **Kompetenzen:**

- analysieren selbstständig auch komplexere Darstellungs- und Arbeitsmittel (Karte, Bild, Film, statistische Angaben, Graphiken und Text) in Materialzusammenstellungen, um raumbezogene Hypothesen zu überprüfen (MK3),
- stellen auch komplexere geographische Sachverhalte mündlich und schriftlich unter Verwendung der Fachsprache problembezogen, sachlogisch strukturiert, aufgaben-, operatoren- und materialbezogen sowie differenziert dar (MK6),
- belegen schriftliche und mündliche Aussagen durch differenzierte und korrekte Materialverweise und Materialzitate (MK7),
- nehmen in Raumnutzungskonflikten unterschiedliche Perspektiven und Positionen ein und vertreten diese differenziert (HK 2),
- planen und organisieren themenbezogen Unterrichtsgänge und Exkursionen, führen diese durch und präsentieren die Ergebnisse fachspezifisch angemessen (HK3),
- präsentieren und simulieren Möglichkeiten der Einflussnahme auf raumbezogene und raumplanerische Prozesse (HK6).

**Inhaltsfelder:** IF 7 (Dienstleistungen in ihrer Bedeutung für Wirtschafts- und Beschäftigungsstrukturen)

#### **Inhaltliche Schwerpunkte:**

- Entwicklung von Wirtschafts- und Beschäftigungsstrukturen im Prozess der Tertiärisierung

#### **Raumbeispiele:**

- Rotterdam, Hamburger Hafen 
- Informations- und Kommunikationstechnologien
- Logistik, Container

**Zeitbedarf:** ca. 25 Std.

### Unterrichtsvorhaben IV:

**Thema: Förderung von Wirtschaftszonen – notwendig im globalen Wettbewerb der Industrieregionen?**

#### **Kompetenzen:**

- analysieren selbstständig auch komplexere Darstellungs- und Arbeitsmittel (Karte, Bild, Film, statistische Angaben, Graphiken und Text) in Materialzusammenstellungen, um raumbezogene Hypothesen zu überprüfen (MK3),
- recherchieren selbstständig mittels geeigneter Suchstrategien in Bibliotheken, im Internet und in internetbasierten Geoinformationsdiensten Informationen und werten diese frage- und hypothesenbezogen aus (MK5),
- stellen auch komplexere geographische Sachverhalte mündlich und schriftlich unter Verwendung der Fachsprache problembezogen, sachlogisch strukturiert, aufgaben-, operatoren- und materialbezogen sowie differenziert dar (MK6),
- entwickeln differenzierte Lösungsansätze für komplexere raumbezogene Probleme (HK5).

**Inhaltsfelder:** IF 4 (Bedeutungswandel von Standortfaktoren), IF 7 (Dienstleistungen in ihrer Bedeutung für Wirtschafts- und Beschäftigungsstrukturen)

#### **Inhaltliche Schwerpunkte:**

- Strukturwandel industrieller Räume
- Herausbildung von Wachstumsregionen

#### **Raumbeispiele:**

- Wirtschaftsbündnis NAFTA, China: SEZ, Europa: Euregio(s) 

**Zeitbedarf:** ca. 14 Std.



Unterrichtsvorhaben V:

**Thema: Ähnliche Probleme, ähnliche Lösungsansätze? Strategien und Instrumente zur Reduzierung von Disparitäten in unterschiedlich entwickelten Räumen**

**Kompetenzen:**

- orientieren sich unmittelbar vor Ort und mittelbar mit Hilfe von komplexen physischen, thematischen und digitalen Kartendiensten (MK1),
- identifizieren problemhaltige geographische Sachverhalte und entwickeln unter Nutzung des problemorientierten analytischen Wegs der Erkenntnisgewinnung selbstständig entsprechende Fragestellungen und Hypothesen (MK2),
- entnehmen komplexen Modellen allgemeingeographische Kernaussagen und überprüfen diese anhand konkreter Raumbeispiele (MK4),
- entwickeln differenzierte Lösungsansätze für komplexere raumbezogene Probleme (HK5).

**Inhaltsfelder:** IF 6 (Unterschiedliche sozioökonomische Entwicklungsstände von Räumen), IF 4 (Bedeutungswandel von Standortfaktoren)

**Inhaltliche Schwerpunkte:**

- Herausbildung von Wachstumsregionen
- Strategien und Instrumente zur Reduzierung regionaler, nationaler und globaler Disparitäten

**Raumbeispiele:**

- **Brasilien: Raumordnungs- und Entwicklungsmodelle, Entwicklungsachsen/-pole**
- **Leitbilder nachhaltiger Entwicklung**

**Zeitbedarf:** ca.23 Std.

**Summe Qualifikationsphase – Q2 (LK): 100 Stunden**

Lehrwerk: *Mensch und Raum Qualifikationsphase*, Cornelsen

Bilingual: *Activity Book advanced level*, Westermann